


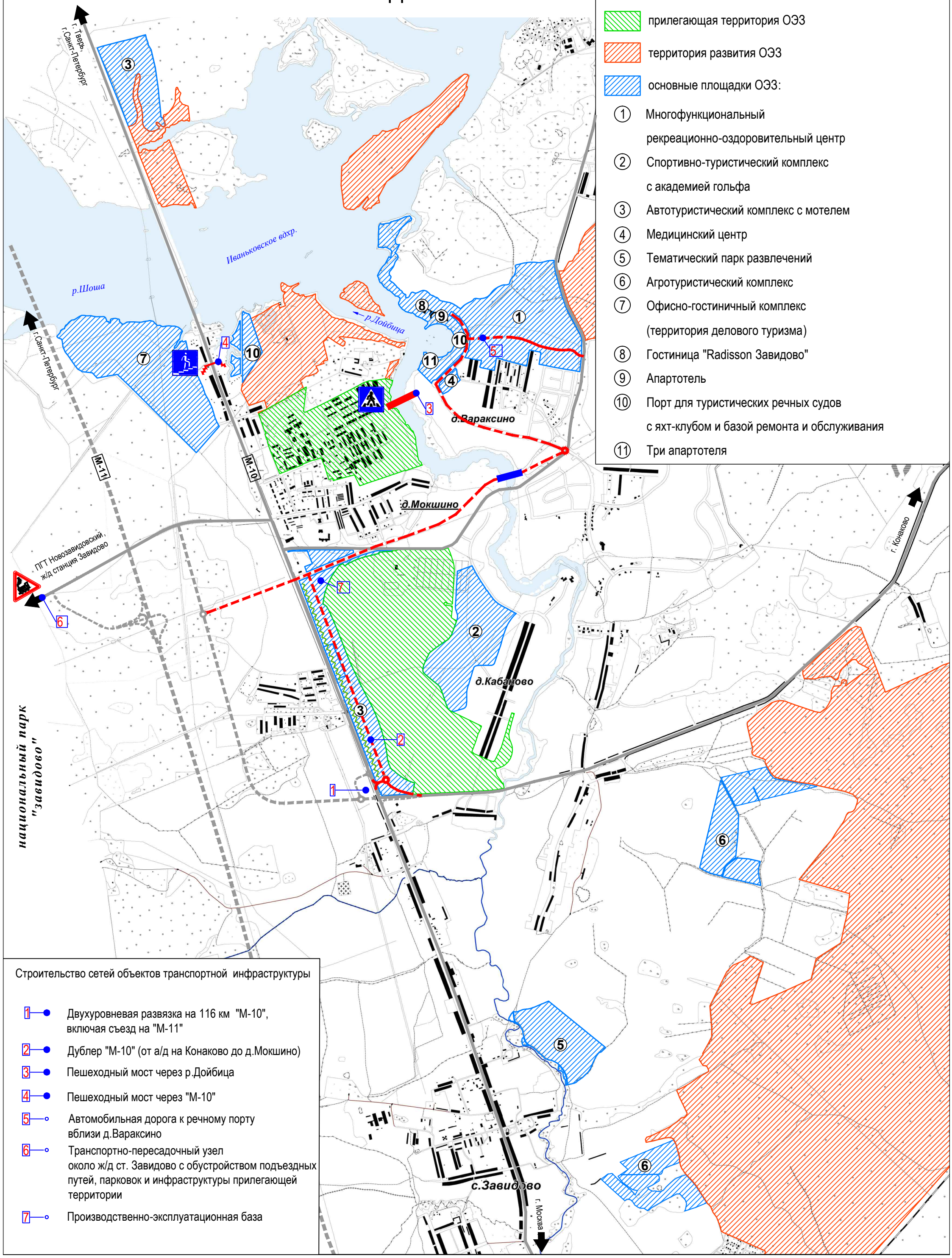









# Схема транспортной инфраструктуры ОЭЗ "Завидово"

## Условные обозначения:

-  прилегающая территория ОЭЗ
-  территория развития ОЭЗ
-  основные площадки ОЭЗ:
- ① Многофункциональный рекреационно-оздоровительный центр
- ② Спортивно-туристический комплекс с академией гольфа
- ③ Автотуристический комплекс с мотелем
- ④ Медицинский центр
- ⑤ Тематический парк развлечений
- ⑥ Агротуристический комплекс
- ⑦ Офисно-гостиничный комплекс (территория делового туризма)
- ⑧ Гостиница "Radisson Завидово"
- ⑨ Апартаменты
- ⑩ Порт для туристических речных судов с яхт-клубом и базой ремонта и обслуживания
- ⑪ Три апартаменты



## Строительство сетей объектов транспортной инфраструктуры

-  Двухуровневая развязка на 116 км "М-10", включая съезд на "М-11"
-  Дублер "М-10" (от а/д на Конаково до д.Мокшино)
-  Пешеходный мост через р.Дойбица
-  Пешеходный мост через "М-10"
-  Автомобильная дорога к речному порту вблизи д.Вараксино
-  Транспортно-пересадочный узел около ж/д ст. Завидово с обустройством подъездных путей, парковок и инфраструктуры прилегающей территории
-  Производственно-эксплуатационная база